






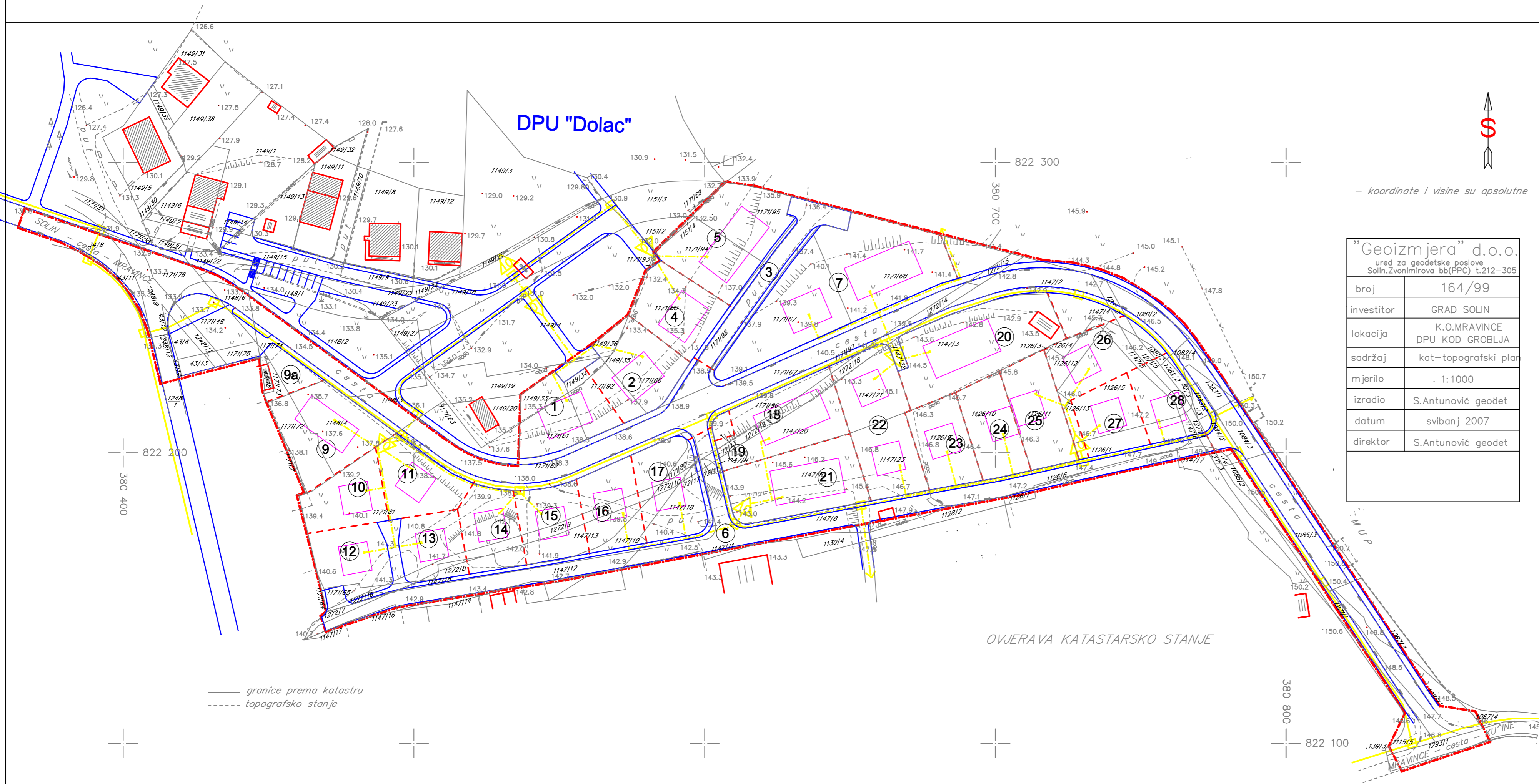
# DPU KOD GROBLJA - MRAVINCE

- Izmjene i dopune

1:1000

## TELEKOMUNIKACIJE

-  POSTOJEĆA KABELSKA TK KANALIZACIJA
-  PLANIRANA TK KANALIZACIJA
-  KABELSKI ZDENAC 70x70x80
-  UNUTARNJI KABELSKI IZVOD
-  KORISNIČKI VOD - KABELSKI PRIKLJUČAK



— granice prema katastru  
- - - - - topografsko stanje

„Geoizmjera” d.o.o.  
ured za geodetske poslove  
Solun, Zvonimirova bb (PPC) t.212-305

broj	164/99
investitor	GRAD SOLIN
lokacija	K.O.MRAVINCE DPU KOD GROBLJA
sadržaj	kat-topografski plan
mjerilo	1:1000
izradio	S.Antunović geodet
datum	svibanj 2007
direktor	S.Antunović geodet

— koordinate i visine su apsolutne

OVJERAVA KATASTARSKO STANJE

ŽUPANIJA SPLITSKO DALMATINSKA		GRAD SOLIN	
NAZIV PROSTORNOG PLANA: DPU KOD GROBLJA - MRAVINCE, Izmjene i dopune			
NAZIV KARTOGRAFSKOG PRIKAZA: TELEKOMUNIKACIJE		TELEKOMUNIKACIJE	
BROJ KARTOGRAFSKOG PRIKAZA: 8	MJERILO KARTOGRAFSKOG PRIKAZA: 1:1000		
PROGRAM MJERA ZA UNAPREĐENJE STANJA U PROSTORU: Sl. Vjesnik Grada Solina br. 6/06		ODLUKA PREDSTAVNIČKOG TIJELA O DONOŠENJU PLANA: Sl. Vjesnik Grada Solina br. 6/07	
JAVNA RASPRAVA (datum objave): Slobodna Dalmacija, 14.05.2007.		JAVNI UVID ODRŽAN: od 22.05.2007. do 06.06.2007.	
PEČAT TIJELA ODGOVORNOG ZA PROVEDENJE JAVNE RASPRAVE:		ODGOVORNA OSOBA ZA PROVOĐENJE JAVNE RASPRAVE:  Neven Matijević, dig	
PRAVNA OSOBA KOJA JE IZRADILA PLAN: GISplan d.o.o - SPLIT			
PEČAT PRAVNE OSOBE KOJA JE IZRADILA PLAN:		ODGOVORNA OSOBA:  Ines Berlangi, dia	
KOORDINATOR PLANA: Ines Berlangi, dia			
STRUČNI TIM: Ines Berlangi, dia, Janja Novaković, dia, Bogdan Matijaš, dig, Goran Miloš, die.			
PEČAT PREDSTAVNIČKOG TIJELA:		PREDSJEDNIK PREDSTAVNIČKOG TIJELA:  dr. Kajo Bućan	
ISTOVJETNOST OVOG PROSTORNOG PLANA S IZVORNIKOM OVJERAVA:		PEČAT NADLEŽNOG TIJELA:	