



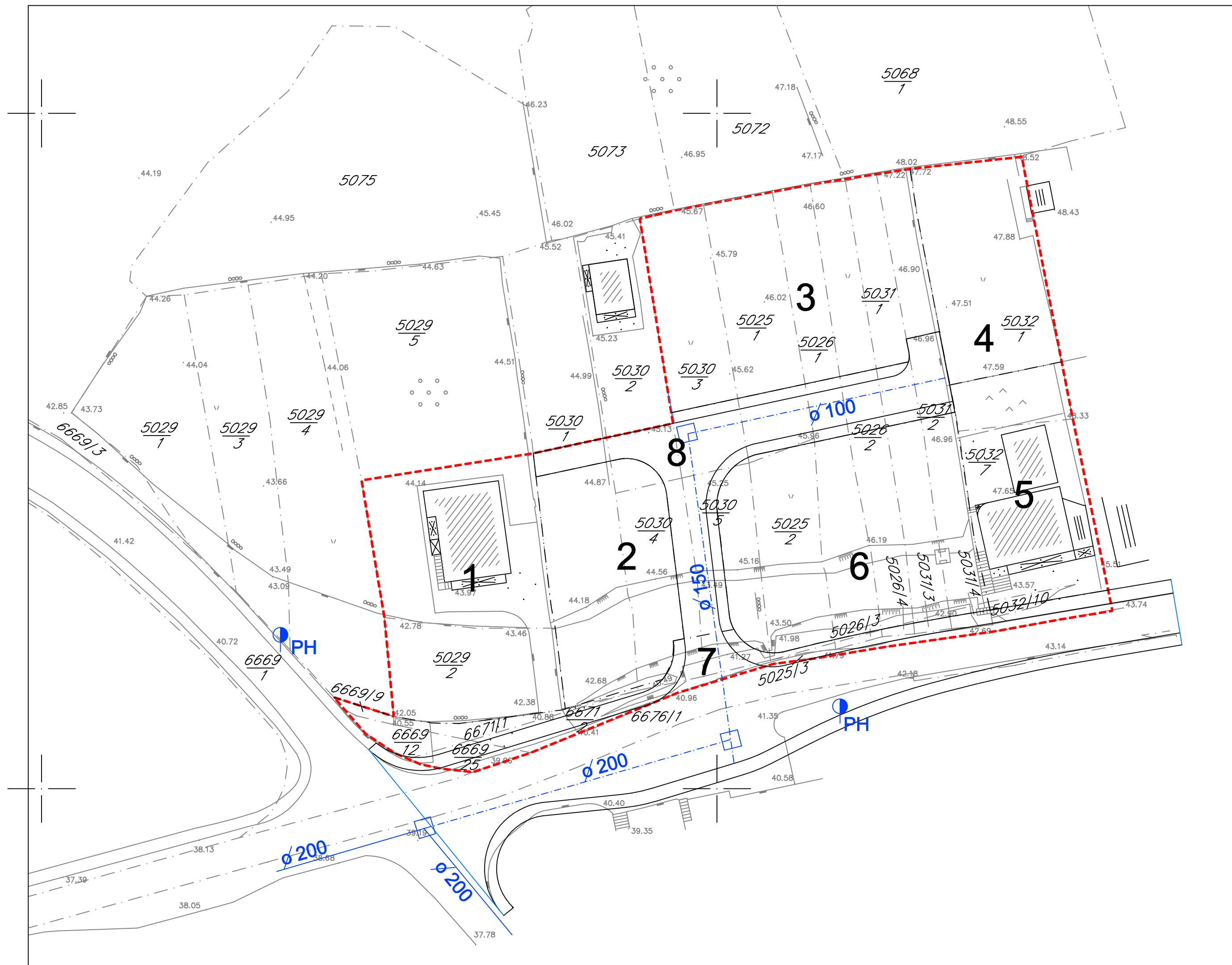


# DETALJNI PLAN UREĐENJA BAŠINI JUG 1:500

## PROMETNA, TELEKOMUNIKACIJSKA I KOMUNALNA INFRASTRUKTURNA MREŽA

### Plan vodoopskrbe

-  GRANICA OBUHVATA
-  POSTOJEĆA VODOVODNA MREŽA
-  PLANIRANA VODOVODNA MREŽA
-  POSTOJEĆI VATROGASNI HIDRANT



ŽUPANIJA SPLITSKO DALMATINSKA		GRAD SOLIN	
NAZIV PROSTORNOG PLANA: DPU BAŠINI JUG			
NAZIV KARTOGRAFSKOG PRIKAZA: PLAN VODOOPSKRBE			
BROJ KARTOGRAFSKOG PRIKAZA: 2a		MJERILO KARTOGRAFSKOG PRIKAZA: 1:500	
PROGRAM MJERA ZA UNAPREĐENJE STANJA U PROSTORU: Sl. Vjesnik Grada Solina br.6/06		ODLUKA PREDSTAVNIČKOG TIJELA O DONOŠENJU PLANA: Sl. Vjesnik Grada Solina br. 4/07	
JAVNA RASPRAVA (datum objave): Slobodna Dalmacija 23.02.2007.		JAVNI UVID ODRŽAN: 05.03.2007. - 03.04.2007.	
PEČAT TIJELA ODGOVORNOG ZA PROVOĐENJE JAVNE RASPRAVE:		ODGOVORNA OSOBA ZA PROVOĐENJE JAVNE RASPRAVE:  Neven Matijević, d.i.g.	
PRAVNA OSOBA KOJA JE IZRADILA PLAN: GISPLAN d.o.o - SPLIT			
PEČAT PRAVNE OSOBE KOJA JE IZRADILA PLAN:		ODGOVORNA OSOBA:  Ines Berlangi, dia	
KOORDINATOR PLANA: Ines Berlangi, dia			
STRUČNI TIM: mr. Gojko Berlangi dia, Ines Berlangi dia, Bogdan Matijaš dig, Goran Miloš die			
PEČAT PREDSTAVNIČKOG TIJELA:		PREDSJEDNIK PREDSTAVNIČKOG TIJELA:  dr. Kajo Bučan	
ISTOVJETNOST OVOG PROSTORNOG PLANA S IZVORNIM OMOTERAVAMA:		PEČAT NADLEŽNOG TIJELA:	